








ROUTE DIRECTIONS

No	Km	Turn	Directions
1	0.000		Start. Выборг, вокзал  Start
2	0.447	→	Направо на наб. 30-го Гвард. корпуса
3	1.254	→	Направо на Петровскую наб.
4	1.881	↗	Направо на Островная ул.
5	6.029	↗	Держитесь правее
6	9.721	→	Поверните направо на E18
7	10.406	↖	Держитесь левее, переход на противоположную сторону E18
8	34.824		МАПП Брусничное
9	40.487	↓	Поверните направо
10	40.507	→	Поверните направо, на велодорожку
11	42.718	↓	КП-1. Nuijamaa, Disa's Fish [11:01-12:54]  CP-1
12	44.928	←	Поверните налево, затем сразу направо на 13 дорогу
13	48.744	←	Налево по указателю "Lahala 3"
14	49.331	←	Поверните налево и продолжайте движение по Laihalantie
15	55.715	→	Направо по указателю "Lappeenranta 14"
16	57.684	→	Направо по указателю "Lappeenranta 12"
17	64.718	←	Налево на "Karkkola"
18	65.418	↗	Плавный поворот направо на Pahaajantie
19	68.182	→	Поверните направо на Hanhijärventie
20	68.411	←	Налево по указателю "Hanhikemppi"
21	71.301	←	Налево по указателю "Vaalimaa 57"
22	126.815	←	Поверните налево
23	127.705	↓	КП-2. Vaalimaa, Teboil Rajahovi/Шайба (буфет 10-18) [13:31-18:17]  CP-2
24	127.788	↖	Двигайтесь по велодорожке вдоль E18 в сторону Virojoki
25	133.392	↖	Продолжайте движение по велодорожке
26	133.491	→	Продолжайте движение по велодорожке
27	135.487	↖	На пешеходный переход
28	135.536	↖	Налево по указателю "Namina 30"
29	154.573		На круге на 1-й Съезд и продолжайте движение по Vaalimaantie
30	158.861		На круге на 2-й Съезд и продолжайте движение по Vaalimaantie
31	159.091		На круге на 1-й Съезд и продолжайте движение по Vaalimaantie
32	163.750	←	Налево по указателю "Vilniemi 3"
33	169.228	↖	Держитесь левее
34	170.379	→	Направо по указателю "Klamila 11"
35	200.698	←	Налево на Opintie
36	200.721	↘	КП-3. Virojoki, Pizza&Kebab Pikku-Hukka (8-22) [15:40-23:09]  CP-3

No	Km	Turn	Directions
37	200.745	←	Поверните налево
38	211.307	↙	Налево по указателю "Taavetti 35"
39	243.324	→	Направо по указателю "Taavetti 3"
40	244.483	←	Налево по указателю "Taavetti AS"
41	246.437	→	Направо на Linnalantie
42	247.064	←	Налево по указателю "Savitaipale 35"
43	277.106	↗	Направо по указателю "Savitaipale 5"
44	279.799	→	Направо по указателю "Lappeentanta 38" на дороге 13
45	280.085	↖	Сразу за ABC поверните налево на Peltoinlahdentie
46	281.169	→	За S-market поверните направо на Torikatu
47	281.288		КП-4. Savitaipale, Cafe Sahrami (до 03:00) [18:10-04:29]  CP-4
48	281.390	←	Поверните налево на Kievarintie
49	281.571	→	Поверните направо на Peltoinlahdentie
50	282.385	←	Налево по указателю "Taipalsaari 26"
51	283.006	→	Направо по указателю "Taipalsaari 25"
52	309.336	←	Налево по указателю "Suur-Saimaa 21"
53	310.281	↖	Держитесь левее, указатель "Suur-Saimaa 20"
54	316.848	↘	Направо по указателю "Vehkataipale 10"
55	337.444	↖	На велослужбу слева параллельно автодороге
56	337.713	↖	Плавно поверните налево
57	337.834	→	Поверните направо в сторону моста
58	339.242	↖	Плавно поверните налево в сторону Standertskjöldinkatu
59	339.544	←	КП-5. Lappeentanta, Tuen Grill (до 02.00) или ABC (после 05.00) [20:00-08:25]  CP-5
60	339.553	→	Поверните направо
61	339.707	↖	Плавный поворот налево
62	342.037	→	Направо по автодороге
63	342.334		На круге 3-й Съезд и продолжайте движение по Karjalantie/Дорога № 3821
64	360.543		МАПП Nuijamma
65	361.310	↖	Плавно поверните налево
66	387.018		Продолжайте движение прямо
67	390.129		Продолжайте движение по E18
68	390.713	←	Поверните налево
69	394.399	←	Поверните налево
70	399.101	←	Налево на наб. 30-го Гвард. корпуса
71	400.147	←	Налево на Ленинградский пр.
72	400.613		Finish. Выборг, вокзал [21:53-12:45]  Finish

Ответственный: Вячеслав Ершов (+79215747126)

